


















- LEGENDE Bestand**
-  Asphalt / versiegelte Fläche (60.20)
 -  Garten (60.60)
 -  Acker (37.10)
 -  Fettwiese (33.41)
 -  Magerwiese (33.43)
 -  Ruderalflur mit Brombeere (35.60/43.11)
 -  grasreiche Ruderalflur (35.64)
 -  Erd-Gras-Weg (60.25)
 -  Gebüsch mittlerer Standorte (42.20)
 -  Heckenzaun (44.30)
 -  Laubbaum (nicht eingemessen)
- Sonstiges**
-  gesetzlich geschütztes Offenlandbiotop (gemäß LUBW 2022)
 -  FFH-Mähwiese (gemäß LUBW)
 -  Planungsgebietsgrenze

Biotopnummer: 170172361224
 "Feldgehölz im Gewann Bell westlich Bilfingen"



BIOPLAN Gesellschaft für Landschaftsökologie und Umweltplanung
 Bärbel Schlosser und Corinna Graus GbR
 St.-Peter-Str. 2 · 69126 Heidelberg · Tel. 06221 4160730
 info@bioplan-landschaft.de · www.bioplan-landschaft.de

PROJEKT: **UB/GOP zum Bebauungsplan "Bell" in Kämpfelbach-Bilfingen**

AUFTRAGGEBER: **Gemeinde Kämpfelbach**

ANLAGE 1: **Bestandsplan**

Änderungen:	Datum:	Maßstab: 1 : 500	
		Plangröße: 841 x 594 mm	
Bearbeitet: Graus, Konrad	Gezeichnet: Seefried, Konrad	Datum: 22.06.2022	